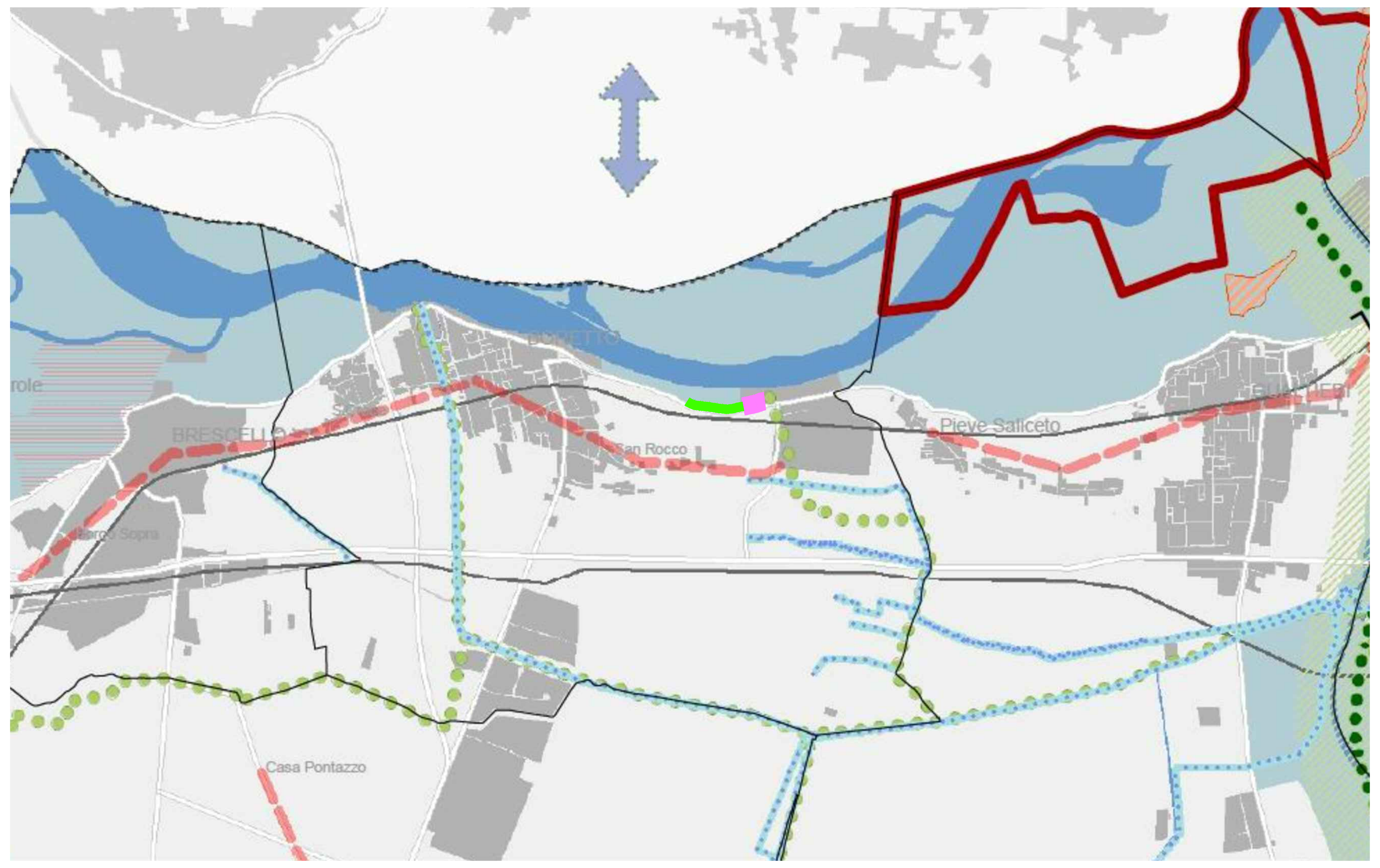

A) Elementi della Rete Natura 2000 (art. 89)
- Siti di Importanza Comunitaria - SIC (A1)
- SIC e ZPS
- Zone di Protezione Speciale - ZPS (A2)

B) Sistema provinciale delle Aree Protette (art. 88)
- Parco Nazionale dell'Appennino Tosco-Emiliano (B1)
- Riserve Naturali Orientate (B2)

C) Altre aree di rilevanza naturalistica riconosciute, segnalate e di progetto
- Parchi provinciali (C1) (art. 5)
- Oasi faunistiche (C2) (art. 5)
- Zone di tutela naturalistica (C3) (art. 44)
- Aree di reperimento delle Riserve Naturali Regionali (C4) (art. 88)
- Aree di reperimento delle Aree di Riequilibrio Ecologico (C4) (art. 88)
- Aree di reperimento per l'ampliamento dei siti Rete Natura 2000 (C4) (art. 88)
- Area di reperimento per un'area protetta del Fiume Secchia (C4) (art. 88)
- Aree di reperimento del Paesaggio naturale e seminaturale protetto della Collina Reggiana (C4) (art. 88)
- Aree di reperimento del Paesaggio naturale e seminaturale protetto della Dorsale Appenninica Reggiana (C4) (art. 88)
- Aree di interesse naturalistico senza istituto di tutela - Fontanili (C5) (art. 82)
- Aree di interesse naturalistico senza istituto di tutela - Altre segnalazioni (C5) (art. 5)
- Bacini idrici polivalenti a funzionalità ecologica (C6) (art. 85)
- Area di reperimento per bacini idrici polivalenti (C6) (art. 85)

D) Corridoi ecologici fluviali
- Corridoi fluviali primari (D1) (art. 65, art. 40, art. 41)
- Corridoi fluviali secondari (D2) (art. 41)
- Corsi d'acqua ad uso polivalente (D3) (art. 5)

E) Gangli e connessioni ecologiche planiziali da consolidare e/o potenziare (art. 5)
- Gangli ecologici planiziali (E1)
- Corridoi primari planiziali (E2)
- Corridoi primari pedecollinari (E3)
- Corridoi secondari in ambito planiziale (E4)

F) Sistema della connettività ecologica collinare-montana (art. 5)
- Capisaldi collinari-montani (F1)
- Connessioni primarie in ambito collinare-montano (F2)

G) Principali elementi di conflitto e di contenimento degli impatti (art. 5)
- Principali elementi di frammentazione (G1)
- Principali punti di conflitto (G2)
- Varchi a rischio (G3)
- Aree tampone per le principali aree insediate (G4)

H) Principali direttrici esterne di connettività
- Principali direttrici esterne di connettività (H) (art. 5)

I) Aree funzionali diffuse
- Sistema forestale boschivo (I1) (art. 38)

- Zona di protezione dall'inquinamento luminoso dell'osservatorio astronomico di Scandiano (art. 93)
- Confini comunali
- Confini provinciali

PTCP 2010
PIANO TERRITORIALE DI COORDINAMENTO PROVINCIALE
PROVINCIA DI REGGIO EMILIA

Rete Ecologica Polivalente
SCALA 1:50.000
P2
NORD

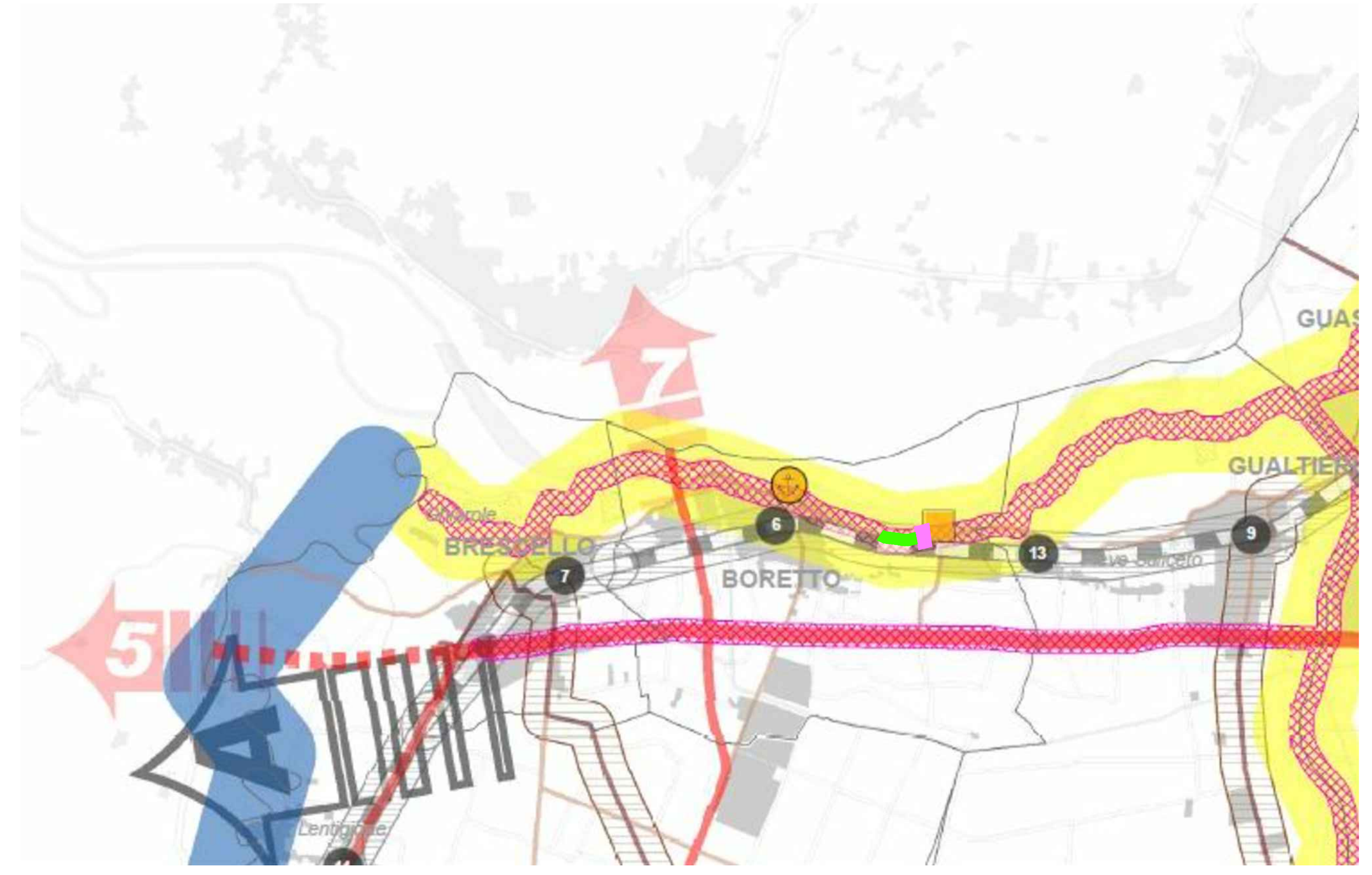

PTCP 2010
PIANO TERRITORIALE DI COORDINAMENTO PROVINCIALE
PROVINCIA DI REGGIO EMILIA

Sistema della mobilità
SCALA 1:100.000
P3b

sistema insediativo
territorio urbanizzato e urbanizzabile
- confine comunale
- zone pianificate per usi urbani (residenza, attrezzature e spazi collettivi, terziario, etc.)

sistema della mobilita'
rete ferroviaria e nodi di scambio intermodale persone e merci (art. 31)
- linea AV/AC
- stazione AV/AC Mediopadana
- linea ferroviaria RFI
- linea ferroviaria FER
- linea ferroviaria FER - ACT
- stazioni e fermate RFI (1-5), FER (6-14), e servizio di bacino FER - ACT (15-53)
- stazioni e fermate di nuova proposta per il servizio di bacino (FER - ACT)
- poli funzionali di scambio intermodale merci (Dinazzano-Marzaglia, S.Giacomo di Guastalla, nuovo polo logistico integrato Reggiolo-Rolo, e porto fluviale mediopadano di Pieve Saliceto di Boretto)
- ambito per la localizzazione di un nuovo polo logistico integrato, Casello di Rolo-Reggiolo (art. 13)
- direttrici interessate da ipotesi di nuove linee ferroviarie: "A" TI.BRE. "B" connessione Dinazzano-Marzaglia
- corridoi ferroviari europei: "2" Berlino-Palermo

gerarchia della rete viaria (art. 29 - N.B.: per i tratti indicati al comma 1.bis dell'art. 29 l'efficacia della gerarchia funzionale è sospesa sino alla variante al P.R.I.T.)
grande rete su gomma
- autostrade esistenti (A1/ E35, A22 / E45)
- autostrade di progetto (A1/ E35, A22 / E45)
- viabilità di interesse nazionale esistente (o da consolidare, o potenziare)
- viabilità di interesse nazionale di progetto
- sistema tangenziale di Reggio Emilia esistente
- sistema tangenziale di Reggio Emilia di progetto
- caselli autostradali esistenti, di progetto, e in dismissione
- parcheggi scambiatori
- connessioni europee: "1" Amsterdam-Roma
- connessioni nazionali: "3" Via Emilia "5" Cispadana "6" Pedemontana

rete di base
- viabilità di interesse regionale esistente
- viabilità di interesse regionale di progetto
- sottosistema della viabilita' radiale esistente
- sottosistema della viabilita' radiale di progetto
- viabilita' storica da riqualificare (Via Emilia)
- connessioni regionali: "4" S.S. 63 "7" Asse Val d'Enza "8" Novellara-Carpi "9" Mediana di Montagna "10" Luzzara-Mantova

altra viabilità di interesse provinciale
- viabilità di interesse provinciale esistente
- viabilità di interesse provinciale di progetto
- viabilità di interesse intercomunale esistente
- viabilità di interesse intercomunale di progetto

sistema portante del trasporto pubblico (art. 30)
- assi forti TPL ferro
- assi forti TPL gomma, specializzati o in sede promiscua

linee urbane ed extraurbane del TPL
- fermate urbane
- fermate extraurbane
- linee urbane
- linee extraurbane

sistema portante ciclo-pedonale (art.35)
- itinerari ciclabili di interesse provinciale
- principali connessioni ciclabili esistenti o in progetto
- porto fluviale turistico di Boretto

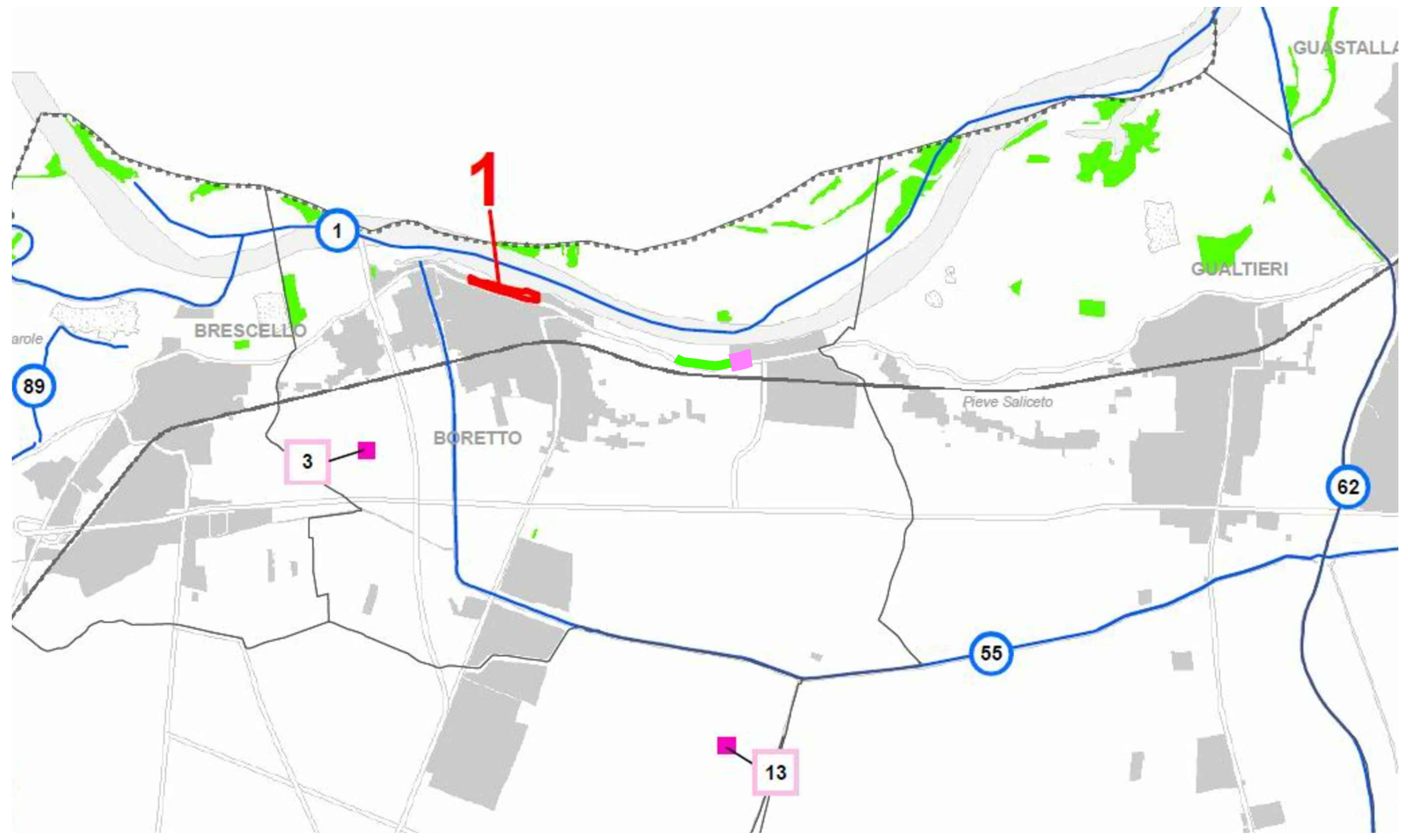

LEGENDA
- Tratto oggetto di intervento
- Altri interventi (non oggetto del presente appalto)

sistema insediativo
territorio urbanizzato e urbanizzabile
- confine comunale
- zone pianificate per usi urbani (residenza, attrezzature e spazi collettivi, terziario, etc.)
- zone per attivita' produttive esistenti, di completamento o di espansione (selezione)

ambiti di qualificazione produttiva di interesse sovraprovinciale e sovracomunale (art. 11)
- ambiti consolidati di interesse sovraprovinciale
- ambiti di sviluppo di interesse sovraprovinciale
- ambiti consolidati di interesse sovracomunale
- ambiti di sviluppo di interesse sovracomunale

poli funzionali (art. 13)
- poli funzionali esistenti e/o di nuova individuazione

ambiti per insediamenti e strutture commerciali di rilevanza provinciale confermate o di nuova previsione
- A: insediamenti e strutture di rilevanza provinciale con attrazione di livello superiore (art. 21) confermate [B2, B3, B4, B5, B6, B7, B10, B11, B12] o di nuova previsione (art. 20) [A]
- B1: insediamenti e strutture di rilevanza provinciale con attrazione di livello inferiore (art. 21) confermate [B2, B3, B4, B5, B6, B7 B10, B11, B12] o di nuova previsione [B1, B8, B9]

spazi e attrezzature di interesse pubblico di rilevanza sovracomunale esistenti o previste (art. 14)
- esercizi cinematografici
- attrezzature civiche e amministrative
- attrezzature per la protezione civile e la pubblica sicurezza
- attrezzature per il tempo libero
- attrezzature sanitarie e socio assistenziali
- attrezzature per l'istruzione e la formazione
- altre attrezzature
- ambito del centro storico della città di Reggio Emilia

impianti e reti tecnologiche di interesse sovracomunale esistenti o previste
- corridoi di fattibilità nuove linee alta tensione (art. 91)
- linee elettriche - tensione 380
- linee elettriche - tensione 220
- linee elettriche - tensione 132
- cabine primarie esistenti o di progetto (art. 91)
- impianti per il trattamento dei reflui (art. 15)
- le linee elettriche di media tensione sono rinvenibili nella tavola P 11

gerarchia dei centri urbani (art.8)
- citta' regionali
- centri ordinatori
- centri integrativi principali
- centri integrativi di presidio
- ambiti territoriali con forti relazioni funzionali tra centri urbani

territorio rurale (art. 6)
aree di valore naturale e ambientale
- aree sottoposte a specifico regime di tutela
- invasi ed alvei di laghi, bacini e corsi d'acqua

ambiti ad alta vocazione produttiva agricola
ambiti agricoli di rilievo paesaggistico
ambito agricolo periurbano

sistema della mobilita'
rete ferroviaria e nodi di scambio intermodale persone e merci (art. 31)
- linea AV/AC
- stazione AV/AC Mediopadana
- linea ferroviaria RFI
- linea ferroviaria FER
- linea ferroviaria FER - ACT
- stazioni e fermate RFI (1-5), FER (6-14), e servizio di bacino FER - ACT (15-53)
- stazioni e fermate di nuova proposta per il servizio di bacino (FER - ACT)
- poli funzionali di scambio intermodale merci (Dinazzano-Marzaglia, S.Giacomo di Guastalla, nuovo polo logistico integrato Reggiolo-Rolo, e porto fluviale mediopadano di Pieve Saliceto di Boretto)
- direttrici interessate da ipotesi di nuove linee ferroviarie: "A" TI.BRE. "B" connessione Dinazzano-Marzaglia
- corridoi ferroviari europei: "2" Berlino-Palermo

gerarchia della rete viaria (art. 29 - N.B.: per i tratti indicati al comma 1.bis dell'art. 29 l'efficacia della gerarchia funzionale è sospesa sino alla variante al P.R.I.T.)
grande rete su gomma
- autostrade esistenti (A1/ E35, A22 / E45)
- autostrade di progetto (A1/ E35, A22 / E45)
- viabilità di interesse nazionale esistente (o da consolidare, o potenziare)
- viabilità di interesse nazionale di progetto
- sistema tangenziale di Reggio Emilia esistente
- sistema tangenziale di Reggio Emilia di progetto
- caselli autostradali esistenti, di progetto, e in dismissione
- connessioni europee: "1" Amsterdam-Roma
- connessioni nazionali: "3" Via Emilia "5" Cispadana "6" Pedemontana

rete di base
- viabilità di interesse regionale esistente
- viabilità di interesse regionale di progetto
- sottosistema della viabilita' radiale esistente
- sottosistema della viabilita' radiale di progetto
- viabilita' storica da riqualificare (Via Emilia)
- connessioni regionali: "4" S.S. 63 "7" Asse Val d'Enza "8" Novellara-Carpi "9" Mediana di Montagna "10" Luzzara-Mantova

altra viabilità di interesse provinciale
- viabilità di interesse provinciale esistente
- viabilità di interesse provinciale di progetto
- viabilità di interesse intercomunale esistente
- viabilità di interesse intercomunale di progetto

sistema portante del trasporto pubblico (art. 30)
- assi forti TPL, specializzati o in sede promiscua
- assi forti TPL ferro

PTCP 2010
PIANO TERRITORIALE DI COORDINAMENTO PROVINCIALE
PROVINCIA DI REGGIO EMILIA

Assetto territoriale degli insediamenti e delle reti della mobilità, territorio rurale
SCALA 1:50.000
P3a
NORD

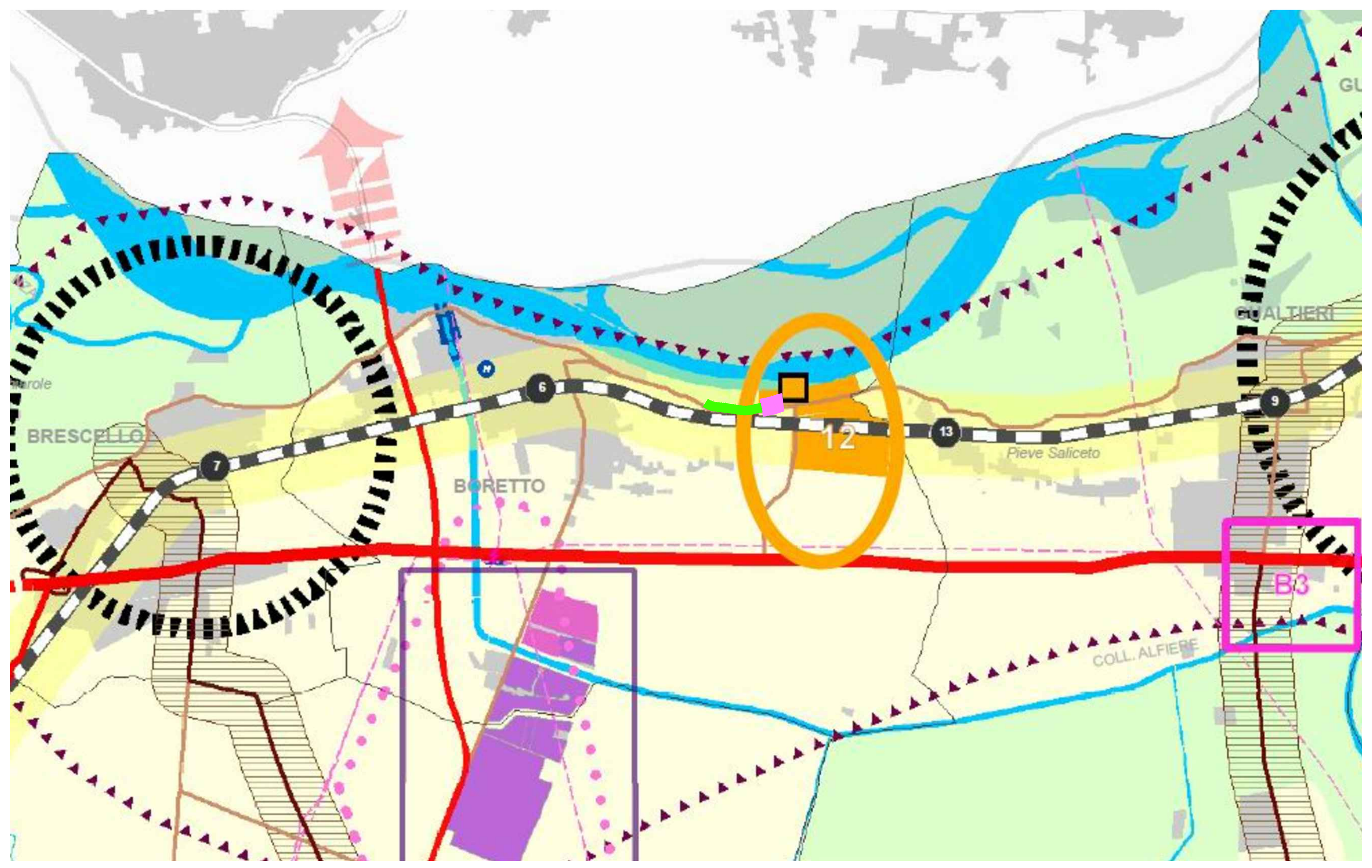

PTCP 2010
PIANO TERRITORIALE DI COORDINAMENTO PROVINCIALE
PROVINCIA DI REGGIO EMILIA

Carta dei beni paesaggistici del territorio provinciale
SCALA 1:50.000
P4
NORD

BENI PAESAGGISTICI (D. Lgs 42/2004)
- 1 AREE DI NOTEVOLE INTERESSE PUBBLICO SOTTOPOSTE A TUTELA CON APPOSITO PROVVEDIMENTO AMMINISTRATIVO (art. 136)

AREE TUTELATE PER LEGGE (art. 142)
- "LAGHI" (lett. B)
- "FIUMI, TORRENTI E CORSI D'ACQUA ISCRITTI NELL'ELENCO DELLE ACQUE PUBBLICHE" (lett. C) — Tratti tombati
- "MONTAGNE" (lett. D)
- "CIRCHI GLACIALI" (lett. E)
- "PARCHI E RISERVE" (lett. F): PARCO NAZIONALE; RISERVE NATURALI REGIONALI
- "BOSCHI" (lett. G)
- 1 "ZONE D'INTERESSE ARCHEOLOGICO" (lett. M)

AREE TUTELATE PER LEGGE (art. 142)
- 1 "ZONE D'INTERESSE ARCHEOLOGICO" (lett. M)

N.	Denominazione/località	Comuni interessati	Decreto
1	Sito "Noce"	Albinea	D.M. 17/03/1997
2	Sito "Case del Ghiardo"	Bibbiano	D.M. 18/01/1962
3	Sito "Quadra Cocca" o "S. Croce"	Boretto	D.M. 30/04/1913
4	Sito "Case Cocconi"	Campegine	D.M. 03/12/1960
5	Sito "La Braglia" o "Case del Lago"	Campegine	DD.MM. 03/07/1965 e 07/05/1966
6	Sito "Lucena"	Canossa	In regime di salvaguardia
7	Sito "Gambarata"	Castellarano	D.M. 08/09/1963
8	Sito "Felina"	Castelnovo ne' Monti	D.M. 09/09/1963
9	Sito "Elsa" o "Rio Rubino"	Reggio Emilia	DD.MM. 12/01/1962 e 03/06/1962
10	Sito "Casole di Rivalta"	Reggio Emilia	D.M. 20/07/1963
11	Sito "San Lazzaro"	Reggio Emilia	D.M. 29/10/1961
12	Sito "Bazzarola"	Rivolo Emilia	D.M. 06/09/2001
13	Sito "S. Rosa"	Poviglio	DD.MM. 06/09/1963, 30/01/1964 e 11/09/1969
14	Sito "Chiesa di Poviglio"	Poviglio	D.M. 09/03/1963
15	Sito "Arceto"	Scandiano	D.M. 10/01/1977

AREE TUTELATE PER LEGGE (art. 142)
"FIUMI, TORRENTI E CORSI D'ACQUA ISCRITTI NELL'ELENCO DELLE ACQUE PUBBLICHE" (lett. C) — Tratti tombati

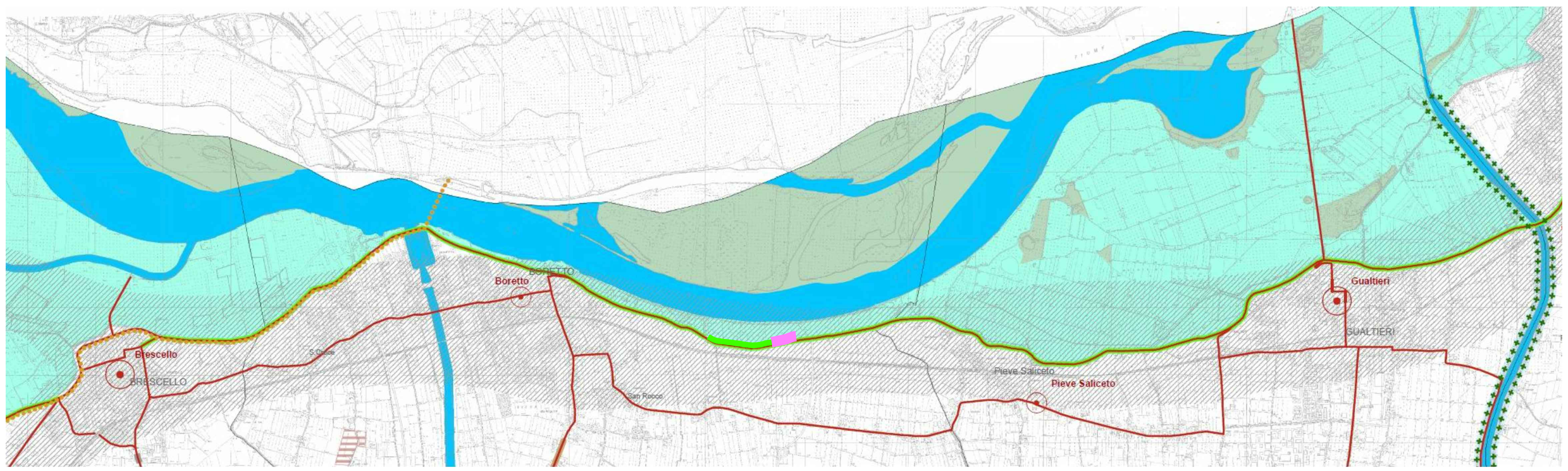

SISTEMI, ZONE ED ELEMENTI STRUTTURANTI LA FORMA DEL TERRITORIO E DI SPECIFICO INTERESSE NATURALISTICO
- Sistema dei crinali e sistema collinare (art. 37): Crinale; Collina
- Zone di tutela dei caratteri ambientali di laghi, invasi e corsi d'acqua (art. 40): a. Zone di tutela assoluta; b. Zona di tutela ordinaria; c. Zone di tutela delle golene del Po
- Invasi ed alvei di laghi, bacini e corsi d'acqua (art. 41)
- Zone di protezione delle acque sotterranee nel territorio di pedecollina-pianura (art. 82)
- Zone di particolare interesse paesaggistico ambientale (art. 42)
- Particolari disposizioni di tutela di specifici elementi (art. 43): dossi di pianura
- Zone di tutela naturalistica (art. 44)
- Zone di tutela agronaturalistica (art. 45)

TUTELA DELLE RISORSE STORICHE E ARCHEOLOGICHE
- Zone ed elementi di interesse storico-archeologico (art. 47): a. Complessi archeologici; b1. Aree di accertata e rilevante consistenza archeologica; b2. Aree di concentrazione di materiali archeologici o di segnalazione di rinvenimenti; Acquedotto romano; Via Emilia e strade romane oblique
- Zone ed elementi di tutela dell'impianto storico della centuriazione (art. 48): Zone di tutela della struttura centuriata; Elementi della centuriazione
- Centri e nuclei storici (art. 49): Toponimo
- Strutture insediative territoriali storiche non urbane (art. 50)
- Viabilità storica (art. 51)
- Sistema delle bonifiche storiche (art. 53)
- Viabilità panoramica (art. 55)

AREE PROTETTE
Sistema provinciale delle Aree Protette (art. 88)
- Parco Nazionale dell'Appennino Tosco Emiliano; Riserve Naturali regionali

STRUMENTI ATTUATIVI
Progetti e Programmi integrati di valorizzazione del paesaggio (art. 101)
- Confini comunali

PTCP 2010
PIANO TERRITORIALE DI COORDINAMENTO PROVINCIALE
PROVINCIA DI REGGIO EMILIA

Zone, sistemi ed elementi della tutela paesistica
SCALA 1:25.000
P5a
182NE

AIPo
Agenzia Interregionale per il fiume Po

Via Garibaldi 75 - 43121 PARMA

(RE-E-987) LAVORI DI ADEGUAMENTO FUNZIONALE DELL'ARGINATURA MAESTRA DI PO IN COMUNE DI BORETTO (RE) PER IL CONTRASTO DEI FENOMENI DI FILTRAZIONE (CUP: B74H17000280002 CIG: 7520378C3D) 1ÁLOTTO

PROGETTO ESECUTIVO

00	06/2020	Emissione per commenti	DM	NP	DC
INDICE	DATA	MODIFICHE	DISEGN.	CONTR.	APPROV.

STRALCIO DEGLI STRUMENTI DI PIANIFICAZIONE TERRITORIALE
Piano Territoriale di Coordinamento Provinciale (P.T.C.P.)

I PROGETTISTI:
Dott. Ing. Denis Cerlini
Dott. Ing. Marco Belicchi
Dott. Ing. Nicola Pessarelli
Dott. Ing. Michele Ferrari

GEOLOGIA:
Dott. Geol. Carlo Caleffi
Dott. Geol. Francesco Cerutti
Dott. Ing. Giulia Mainardi

HANNO COLLABORATO:
Dott. Ing. Cecilia Benassi
Dott. Ing. Daniele Mori

ARCHEOLOGIA:
Dott. Archeol. Daria Pasini

ASPETTI TECNOLOGICI:
Dott. Ing. Armando Vanin
Dott. Ing. Lorenzo Belicchi

IL RAGGRUPPAMENTO TEMPORANEO DI PROFESSIONISTI:
MAJONE&PARTNERS ENGINEERING — STUDIO MAJONE INGEGNERI ASSOCIATI — EN GEO S.r.l. www.engeo.it — Dott. Ing. Giulia Mainardi

SCALA: Indicata

DISEGNO: BRTT 3104

GIUGNO 2020

M-G-023

*** 0 000 00 - 00 00.00.00 XX